







			Alternativ 1	Alternativ 3	Alternativ 4	Alternativ 5	Alternativ 6b	Alternativ 6a	
	Planfaglege og tekniske vurderingar - Objektive faktorar								
KLIMA- OG MILJØFORHALD	Arealutnytting	BYA	3	3	2	1	2	2	
	Potensiale for utviding		2	3	2	1	2	1	
	Arealtype	Frå grått areal til stor arealverdi	2	1	2	3	3	2	
	Landbruk	Dyrka jord eller ikkje og kor stort	2	1	3	3	3	3	
	Regulert til formålet	Regulert til formålet	2	3	2	3	1	1	
	Reiseveg med bil for tilsette og besøkande	Haugesund		1	1	1	1	1	1
		Tysvær		2	2	2	2	2	2
		Etne		3	3	2	2	3	3
		Ølen/Ølensvåg		3	3	3	3	3	3
		Bjoa		3	3	2	2	3	3
		Vikebygd		2	2	2	2	2	1
		Skjold		3	3	3	3	3	3
		Vats		2	2	3	3	2	2
		Sandeid		3	3	3	3	3	3
		Vikedal/Sandeid		2	2	2	2	2	2
	Areal for produksjon fornybar energi eller moglegheit for	Løysast ved alle hovudlokasjonar	3	3	3	3	2	2	
	Sum	Arealutnytting, reiseveg, fornybar energi	2	2	2	2	2	2	
Regional fordeling av viktige funksjonar (ATP)	Senterstruktur i ATP	3	3	1	1	3	3		
SOSIALE FORHALD	Behov for skjerma uteplassar	Særleg knytt til demensomsorg	3	3	2	2	1	1	
	Nærleik til samfunnskritiske funksjonar	Brann og beredskap og kriseleing	3	3	1	1	2	2	
	Mobilitet og tilgjengelighet	Vegstandard, Kollektivtilbod + potensiale for ny	3	3	2	2	3	2	
ØKONOMISKE FORHALD	Gjenbruk av eksisterande omsorgssenter inn i nytt senter	Totalt mindre areal å drifte for kommunen	3	1	2	3	1	1	
	Sum		3	3	2	2	2	2	
KLIMA- OG MILJØFORHALD	SUM		3	3	2	2	3	3	
SOSIALE FORHALD	SUM		3	3	2	2	2	2	
ØKONOMISKE FORHALD	SUM		3	2	2	3	2	2	