
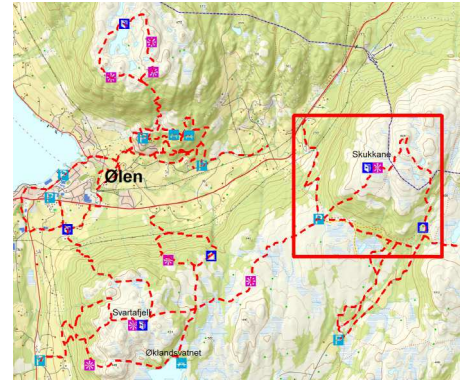



TURSTIAR I VINDAFJORD-SKUKKANE:






<p>Teiknforklaring</p> <ul style="list-style-type: none"> Innsjø, sjø Bebyggd Fulldyrka jord Overflatedyrka jord Innmarksbeite Skog Åpen fastmark Myr vegar Bygg 	<ul style="list-style-type: none"> Tursti Vanskeliggrad på turen finn du på turinformasjon og oppslagstavlar Sti Elv/Bekk kant Høydekurve 5 m Tellekurve for kvar 100 m Kjerreveg Sti Kulturminnepunkt R Kulturminnepunkt K 	<ul style="list-style-type: none"> Parkeringsplass Hytte Utsiktspunkt Severdighet Hytte-/turbok Benk
-----------------------------------------------------------------------------------------------------------------------------------------------------------------------------------------------------------------------------------------------------------------------------------	---------------------------------------------------------------------------------------------------------------------------------------------------------------------------------------------------------------------------------------------------------------------------------------------------------------------------------------	------------------------------------------------------------------------------------------------------------------------------------------------------------------------



Målestokk: 1:15000	Datum: EUREF 89	
Ekvidistanse: 5 m	Kartprojeksjon: UTM Sone 32	Dato: 16.03.2017

Utgivar: Prosjektgruppe for turkart
Kartdata: Vindafjord Kommune



Støtta av:

Merking og rydding av stiar:
3 årig prosjekt. Stiane med riktig fargekode er rydda og merka

Turstiar: Utvalgte turar av enormt mangfold

