

Steg for steg for å sjekke Godkjent spreieareal på innmarksbeite i kart:

Gå inn på <https://www.temakart-rogaland.no/spreieareal>

Dersom det kjem opp ein meldingsboks. Trykk lukk.

The screenshot displays a web browser window with the URL [temakart-rogaland.no/spreieareal](https://www.temakart-rogaland.no/spreieareal). The main content is a satellite map of a coastal region with a red-shaded area representing the approved spreading area. On the right side, there is a sidebar with the following content:

- Redigerbar side** (Skjul)
- Informasjon om innmarksbeite godkjent som spreieareal
- VIKTIG**
 - Vi vurderer å kjøre en klipp mot ARS for å ta vekk områder som er ikke innmarksbeite.
 - Vi trenger tilbakemeldinger fra dere om det er ønskelig for hver kommune.
 - Send tilbakemeldinger til james.scott@statsforvalteren.no
- Brukerveiledningen er oppdatert**
 - Brukerveiledning
 - Dette er ei kartlesing som skal gi god oversikt over kor mykje innmarksbeite som er godkjent som spreieareal for kvart landbruksendom.
 - Kommunen er ansvarlig for at innmarksbeite godkjent som spreieareal skal legges inn i temakartportalen, og arbeidet med å halde karta oppdatert.
 - Datasettet vil bli kvalitetskontrollert ca 2 gonger i året. Under oppdateringsarbeidet vil areal som inneheld hull i kje godkjent arealpolygon bli klipp vekk frå hovudpolygonet. Under oppdateringsarbeidet vil datasettet vere stengt for nye digitaliseringar.
 - Ved digitalisering er det viktig at du har lest og forstått manualen som er lenka her.
 - For spørsmål eller hjelp ta kontakt med Torje Aase (tlf: 51560050), Monica Dahimo (tlf: 51 50 00 00).

At the bottom of the map, there is a 'Bakgrunnskart' button and coordinates: 32632 • N: 6584915 Ø: 209196. The scale is 1:640 000. The bottom right corner says 'Lisensiert av Arcplan Visual AS'.

1. Søk opp eiendom

Klikk på forstørrelsesglaset, velg det nederste alternativet

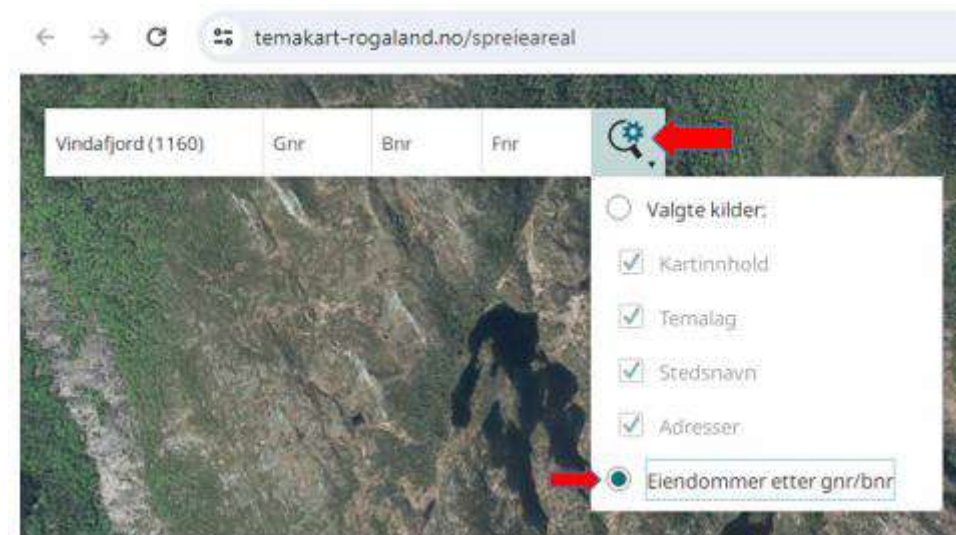
«Eiendommer etter gnr/bnr».

Skriv inn Kommunenummer 1160 for Vindafjord kommune

og Gnr. og Bnr. på eiendomen du vil søkje opp.

Trykk på forslaget som kjem opp under linja.

Du får nå opp ei oversikt over gardsbruket.

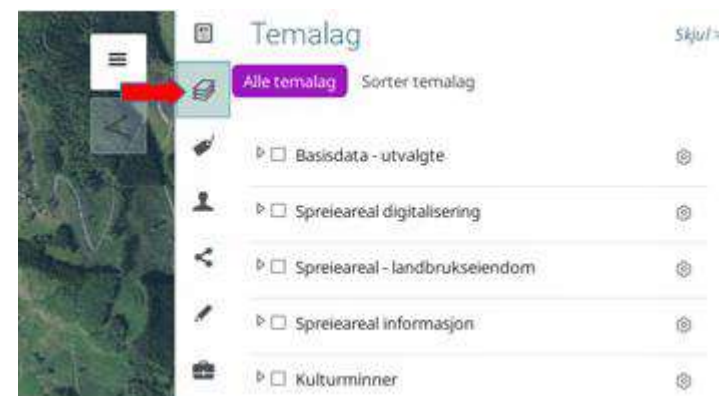


2. Velg temalag ved å trykke på denne knappen

Merk at denne menyen har ei lita pil foran boksane med dei ulike temalaga.

Ved å trykke på pila kjem det opp fleire val for kva som syner i kartet.

Nedanfor syner eg nokre val som gir ei god oversikt over innmarksbeite godkjent som spreieareal.

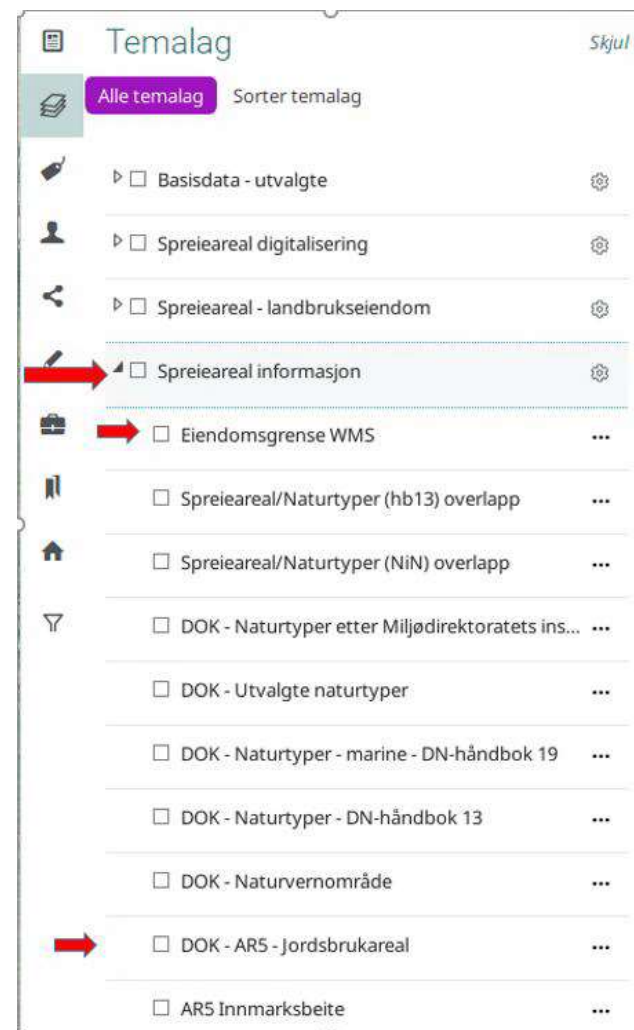


3. temalag -spreieareal informasjon

- Trykk på lita pil foran **spreieareal informasjon**
- velg deretter **DOK –AR5 – jordbruksareal** som vist her, med dei raude pilene.
- Huk også av **Eiendomsgrense WMS**, dersom du vil ha med eigedomsgrensene.



No syner jordbruksareala med kvar sin farge. Innmarksbeite med lysgul farge, overflatedyrka som gul og fulldyrka som oransje farge i kartet.



4. Temalag- spreieareal landbrukseigedom

-Velg lita pil framfor **spreieareal landbrukseigedom** og huk av i boksen **spreieareal landbrukseigedom**

No viser alt godkjend spreieareal i innmarksbeite merka med lilla i kartet.



Du kan zoome inn i kartet ved å bruke pluss og minus knappane nedst til høgre i kartet.

Ved å zoome deg inn på dei lilla figurane kjem det fram tekst som viser gards og bruksnummer, antall daa godkjent spreieareal på aktuelt felt i tillegg til totalt godkjent spreieareal på landbrukseigedommen.

5.Tabell – for registrert informasjon om kvar enkelt felt

For å få meir informasjon kan du hente fram ein tabell ved å

trykke på dei tre prikkane etter **spreieareal landbrukseiendom** og velje «åpne tabell»

Du får då opp ein tabell med gårds- og bruks- nummer, og informasjon om godkjent spreieareal på kvart felt.

For lettare å finne dine aktuelle felt, huk av i ruta nedst til venstre i tabellen «vis kun objekter synlig i kart».


- AKS innmarksdeite ...
- Spreieareal - landbrukseiendom ⚙️
- Spreieareal - Landbrukseiendom ...
- Spreieareal
 - Filter
 - Åpne tabell ←
 - Om temalaget
 - Konfigurer
- Spreieareal/Naturtvner (NiN) overlapp ...

Gårds- og bruksnum	Polygon godkjent sp Landbrukseiendom	Felt ID	Prosenttrekk	
1160-111-1	13,8	52,9	Felt 2	2
1160-111-1	4,6	52,9	Felt 1	2
1160-111-1	8,8	52,9	Felt 3	2

Vis kun objekter synlig i kart

Totalt: 1065

6.Skjema

Lengst til høyre i tabellen kan du trykke på dette symbolet  for å få opp skjema med registrerte data for kvar enkelt felt.

Skjemaet kjem opp lengst til høgre med informasjon om feltet.

Her kan du finne utrekna spreieareal for dette feltet og totalt for heile landbrukseigedommen.

Her er forklaring til kva som er med i skjemaet:

Knr-gnr-bnr syner kommunenr. og gardsnummer og bruksnummer på valgt felt.

Polygon godkjent spreieareal viser godkjent omrekna spreieareal på dette feltet som kan tas med som godkjent spreieareal (inntekna areal minus prosenttrekk stein m.m. delt på 1,5).


Landbrukseiendom godkjent spreieareal: syner antall godkjent dekar normert spreieareal i innmarksbeite totalt på alle felt på den landbrukseigedommen dette feltet ligg.

Felt id er id nummer på feltet som syner i kart, og omtalt i vedtak om godkjent spreieareal i innmarksbeite.

Prosent trekk er andel stein og liknande som er trekt i frå brutto arealet.

Dato registrert er dato for innteikning av feltet i kart.

Spreieareal - Landbrukseiend...

 Eksporter til PDF ▾

Spreieareal gruppert på landbrukseiendom.
Oppdateres to ganger daglig

Gårds- og bruksnummer:

1160-111-1

Polygon godkjent spreieareal:

13,8

Landbrukseiendom godkjent spreieareal:

52,9

Felt ID:

Felt 2

Prosenttrekk:

2