


























TURSTIAR I VINDAFJORD

1. Låklinuten - Årets tur 2024

2. Kyrkjenuten

Teiknforklaring	
	Innsjø, sjø
	Bebygg
	Fullydyrka jord
	Overflatedyrka jord
	Innmærksbeite
	Skog
	Åpen fastmark
	Myr
	Vegar
	Bygg
	Her står du!
	Tursti
	Vanskeligrad på turen finn du på turinformasjon og oppslagstavlar
	Elv/Bekk kant
	Høydekurve 5 m
	Kjerreveg
	Sti
	Automatisk freda kulturminne
	Kulturminne
	Parkeringsplass
	Hytte
	Utsiktspunkt
	Severdighet
	Postkasse/bok
	Benk

Målestokk: 1:15000

Ekvidistans: 5 m

Utivar: Prosjektgruppe for turkart

Kartdata: Vindafjord Kommune

Dato: 21.03.2024

Datum: EUREF 89

Kartprojeksjon: UTM Sone 32

Merking og rydding av stiar:
Stiane med riktig fargekode er rydda og merka

Turstiar: Utvalgte turar av enormt mangfold

