



## TEIKNFORKLARING

### Byggeområde (PBL1985 § 25,1.ledd nr.1)

-  Område for fritidsbustetnad
-  Naust





### Landbruksområde (PBL1985 § 25,1.ledd nr.2)

-  Landbruk




### Offentlege trafikkområde (PBL1985 § 25,1.ledd nr.3)

-  Kjøreveg



### Spesialområde (PBL1985 § 25,1.ledd nr.6)

-  Friluftsområde (på land)
-  Friluftsområde i sjø
-  Privat småbåthamn (sjø)
-  Vass- og avløpsanlegg

### Fellesområde (PBL1985 § 25,1.ledd nr.7)

-  Felles gangareal
-  Felles parkeringsplass
-  Felles grøntanlegg








### Bygningar og anlegg (PBL2008 §12-5 NR.1)

-  Småbåtanlegg i sjø og vassdrag med tilhørende strandsone
-  Naust

### Landbruks-, natur- og friluftsmål og reindrift (PBL2008 §12-5 NR.5)

-  Friluftsmål

### Felles for PBL 1985 og 2008

-  Planen si avgrensning
-  Formålsgrænse
-  Regulert tomtegrænse
-  Byggjegrænse
-  Planlagt bustetnad
-  Regulert senterlinje
-  Frisiktslinje
-  Regulert parkeringsfelt
-  Målelinje/avstandlinje

Kartmålestokk: 1:1000

Utskriftsformat: A3

Koordinatsystem: Horisonalt: EUREF89 UTM-sone 32  
Vertikalt: NN2000

0 10 20 30 40 m



## REGULERINGSPLAN FOR

## HYTTER PÅ YTRE HAMRE

Vindafjord kommune

SAKSHANDSAMING JFR. PLAN- OG BYGNINGSLOVA	SAKS-NR.	DATO
Planendring - vedtak i formannskapet: - areal for nytt naust med småbåtanlegg, områda SMS, N5 og F	049/23	25.04.2023
Mindre vesentleg endring: - P5 og N4 med tilhørende privat småbåthamn i sjø, flyttes/trekkes 3 m mot nord	176/07	10.03.2007
<b>Vedtak i kommunestyret:</b>	<b>042/02</b>	<b>29.10.2002</b>
<b>PLANEN UTARBEIDA AV:</b>	<b>PLANNR.</b>	<b>TEGNNR.</b>
	Dato: 11.04.2023	1160-02-12

